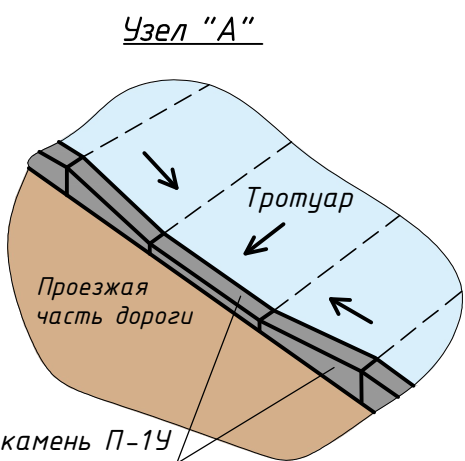
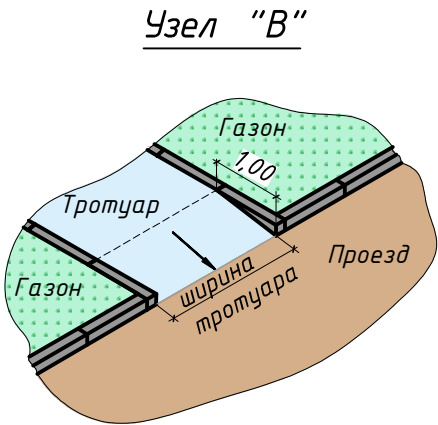
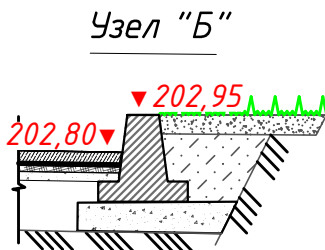


Экспликация зданий и сооружений

Номер на плане	Наименование	Примечания
1	Жилой многоквартирный дом № 36	

Ведомость демонтажных работ


Поз.	Наименование	Ед. изм.	Кол.	Примечание
1	Демонтаж бортового камня проездов	м.п.	156	
2	Демонтаж асфальтобетонного покрытия проездов	м <sup>2</sup>	905	
3	Валка деревьев	шт.	1	
4	Корчевка пней	шт.	1	
5	Демонтаж асфальтобетонного покрытия тротуаров и отмоски	м <sup>2</sup>	818	
6	Демонтаж бортового камня тротуаров и отмоски	м.п.	80	



Условные обозначения

- Граница земельного участка
- Бортовой камень (дорожный)
- Бортовой камень (тротуарный)
- Отметка планировки
- Направление водостока
- Проезд с асфальтобетонным покрытием
- Тротуары, площадки, отмоска с асфальтобетонным покрытием
- Озеленение

1 При разработке чертежа были использованы материалы топографической съемки М 1:500, предоставленные Городским управлением развития территории г. Новокузнецка.  
2 Система высот – Балтийская.  
3 Система координат – местная.  
4 План организации рельефа выполнен в проектных отметках опорных точек планировки с указанием направления уклона проектного рельефа.  
5 В местах пересечения пешеходных тротуаров и проезжей части проезда необходимо устройство понижения бортового камня (съезда). Перепад высот между нижней гранью съезда и проезжей частью не должен превышать 0,015 м.

						36-0-ГП			
						Кемеровская область, Новокузнецкий городской округ			
Изм.	Кол.	Лист	№ док.	Подпись	Дата	Благоустройство дворовой территории жилого многоквартирного дома №36 по пр. Металлургов	Стадия	Лист	Листов
Разраб.		Ковальчук			07.22		Р	3	
Проверил		Глухова			07.22				
						План организации рельефа (1:500). Мероприятия по обеспечению доступности территории для маломобильных групп населения	ООО УК "С-Порт" г. Новокузнецк		